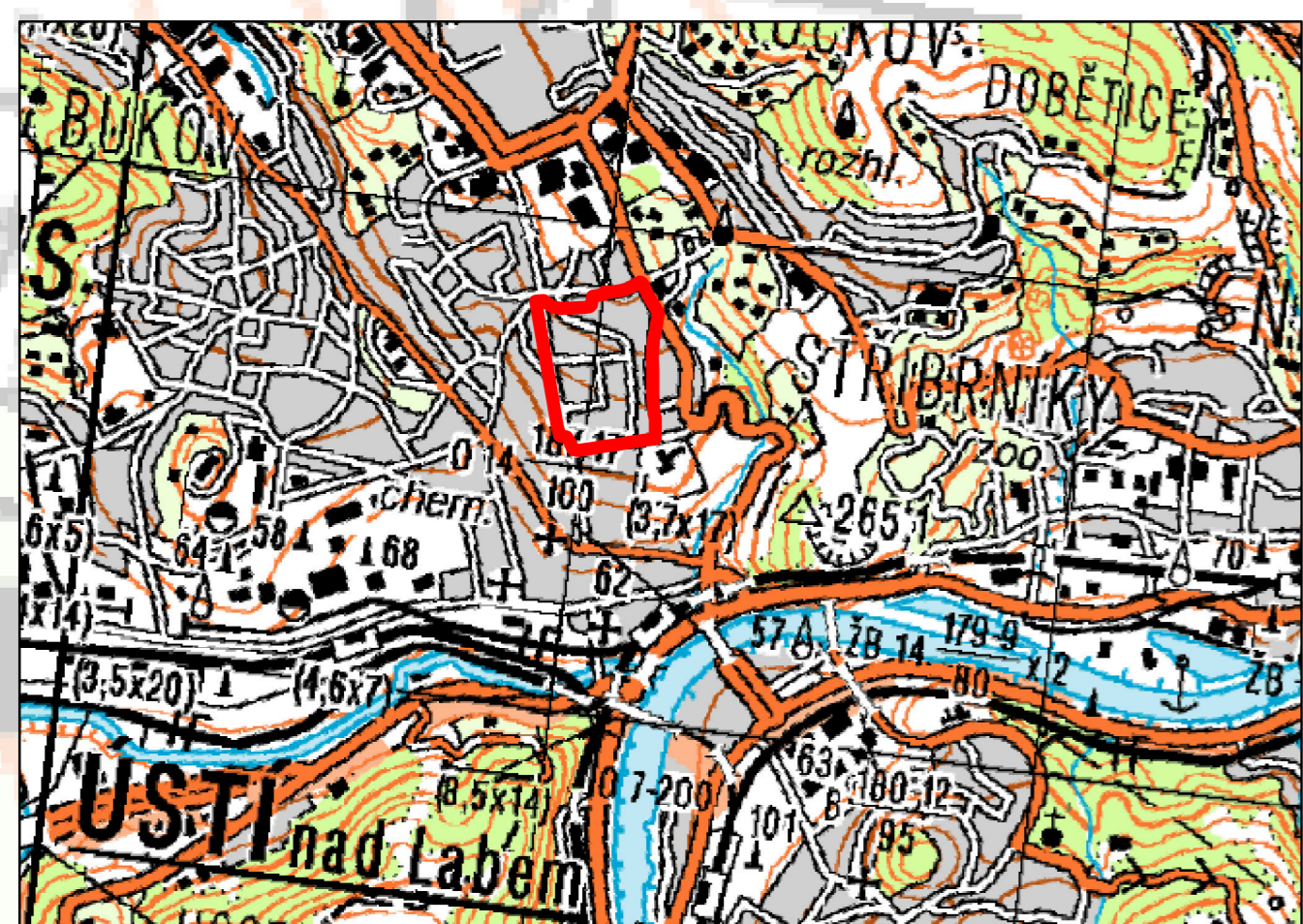














Zapojení výsadby ve čtvrti Skřivánek v Ústí nad Labem



-  Hranice oblasti
- Živé ploty**
 -  nová výsadba
 -  zcela zapojená
 -  menší výpadky rostlin, do 10%
 -  nezapojené do 30%
 -  převážně nezapojené
 -  zbytková výsadba
- Trvalkové výsadby**
 -  nová výsadba
 -  zapojená
 -  nezapojená plocha do 20%
 -  nezapojená plocha do 40%
 -  převážně nezapojená plocha

0 25 50 100 150 200 m

Vytvořeno v rámci projektu MMR WD-44-07-1
„Modelové řešení revitalizace průmyslových regionů
a území po těžbě uhlí na příkladu Podkrušnohoří“

UNIVERZITA J. E. PURKYNĚ V ÚSTÍ NAD LABEM
Fakulta životního prostředí

Zpracoval: Petr Novák
Podkladová data © CENIA
Souřadnicový systém: SJTSK

Zpracoval a vydal: © Fakulta životního prostředí,
Univerzita J. E. Purkyně v Ústí nad Labem, 2010